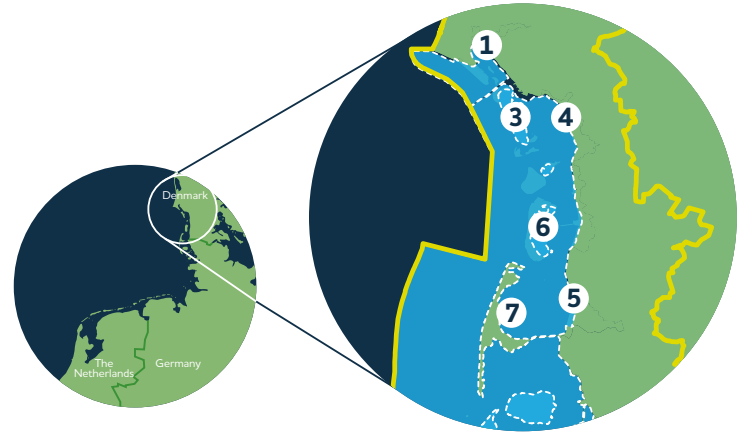


Beleef het Werelderfgoed Waddenzee in Denemarken

De Deense Waddenzee is het meest noordelijke deel van het Werelderfgoed. Deze regio heeft veel bijzonders te bieden. Het is een ware schatkist van natuurschoon dat er op wacht om ontdekt te worden.




Dag 1+2 Schiereiland Skallingen, Varde Å en Ho Bugt

Het schiereiland Skallingen is een bijzonder dynamisch gebied. Dit geldt met name voor de oostkant van Skallingen, waar de natuur vrij spel heeft en waar getijdegeulen dwars door het gebied lopen.

Ook de kweldervegetatie aan de oostelijke kant maakt deze plek tot een aanrader. Op de ene helft van het gebied graast het vee, terwijl de andere overgelaten wordt aan de natuur. Het opvallende verschil tussen die twee helften is meteen duidelijk, met de ene helft bijna kaal en de andere met een rijke fauna en flora.

Breng een dag door in de valleien van de Varde Å, de enige rivier waar het water van de Waddenzee vrij kan in- en uitstromen. Of maak een wandeling langs de voet van de Gulebjerg in Marbæk, die 20 meter boven Ho Bugt uitsteekt en het 100.000 jaar oude klif in zijn volle glorie laat zien. Dit is ook een prominent uitkijkpunt van waaruit u kunt genieten van het uitzicht op het kleine eiland Langli. Of bezoek de nabijgelegen natuur tentoonstelling in Myrthuegård.



Dag 3 Het eiland Fanø

Neem de veerboot vanuit Esbjerg en ontdek Fanø.

Bij laag water vallen de grote wadplaten voorbij de haven van Nordby droog. Dit gebied wordt Næs Søjord genoemd. Hier zijn tal van soorten wadvogels te zien, vooral wanneer het water opkomt.

De meest zuidelijke landtong van Fanø, Hønen, is een smal zanderig schiereiland met duinketens en kwelders, die over een periode van honderden jaren zijn ontstaan. De uitgebreide hoge zandplaten voor de kust van Sønderho vormen een belangrijke rustplaats voor duizenden trekvogels.

Dag 4 De kustlijn van de Waddenzee

Langs de kustlijn, vóór de dijk, loopt een bijna ononderbroken strook kwelders van Tjæreborg helemaal tot Ballum in het zuiden.

Hier kunt u de dynamiek van de Waddenzee ervaren. In de kwelders, waar planten en dieren regelmatig te maken hebben met overstroming door zeewater, zijn veel verschillende soorten te vinden.

Ga verder naar het zuiden en mis daarbij het Vadehavsentret niet, het Waddenzee-bezoekerscentrum vlakbij Ribe. In dit centrum kunt u kennismaken met de unieke natuur van de Waddenzee en het culturele erfgoed van deze omgeving.



Dag 5 Højer

Dit dynamische landschap maakt deel uit van een grotendeels ongerepte natuurlijke kustlijn. In dit gebied kunt u getuigen uit de ijstijden ontmoeten: over een lengte van 18 km rijzen hier heuvelachtige morenen (gletsjerwallen) uit het kleigebied op.

Bewonder het klif bij Emmerlev Klev, aan het zuidelijke einde van deze strook, waar het land zo'n 10-15 meter boven zeeniveau ligt. Dit klif wordt voortdurend door de golven aangevreten en langs zijn voet kan men regelmatig rotsen, fossielen en 90.000 jaar oude, versteende plantenresten vinden.

Verder naar het zuiden ziet u de dijken die het binnenland tegen overstromingen beschermen. In Margrethe Kog, een vogelreservaat achter de dijk, kunt u zwermen vogels observeren.

Neem ook de tijd om de tentoonstelling in de Vidåslusen te bezoeken en meer te weten te komen over de dijken en hun bijzondere natuur.




Dag 6 Het eiland Rømø

Rømø heeft maar liefst vijf duinketens – een getuigenis van de constante westwaartse uitbreiding van het eiland.

De oudste duinketen is ongeveer 1000 jaar oud, terwijl de jongste duinenrij pas in de 1970's begon op te bouwen. Sønderstrand is met een breedte tot 3 km een van de breedste stranden van Noord-Europa.

Breng een bezoek aan Naturcenter Tønninggård. Dit bezoekerscentrum was oorspronkelijk de 'boerderij' van een kapitein en huisvest nu een kleine tentoonstelling over de Waddenzee, het eiland Rømø en het grensgebied tussen Denemarken en Duitsland. Het centrum biedt verschillende excursies aan, waaronder wadlooptochten, een bezoek aan bunkers uit de Tweede Wereldoorlog en oesters plukken (september t/m april).



Dag 7 Maak een reis over de grens

ÉÉN Waddenzee, ÉÉN Werelderfgoed

Vervolg uw ontdekkingsstocht in het Werelderfgoed Waddenzee en breng een bezoek aan Duitsland. Op die manier kunt u met eigen ogen zien dat het Werelderfgoed Waddenzee een samenhangend ecosysteem is dat geen grenzen kent.

Vanuit Havneby / Rømø kunt u een veerboot nemen om een dag door te brengen in het naburige Duitsland.

Breng een bezoek aan het eiland Sylt. De Hörnum Odde en het Rode Klif van Kampen zijn plekken met een grote geologische dynamiek – hier kunt u letterlijk zien hoe de kust nog steeds nieuwe contouren krijgt. Het bezoekerscentrum 'Erlebniszentrum Naturgewalten' in List / Sylt toont de diversiteit, schoonheid en dynamiek van de zee en de kust.

